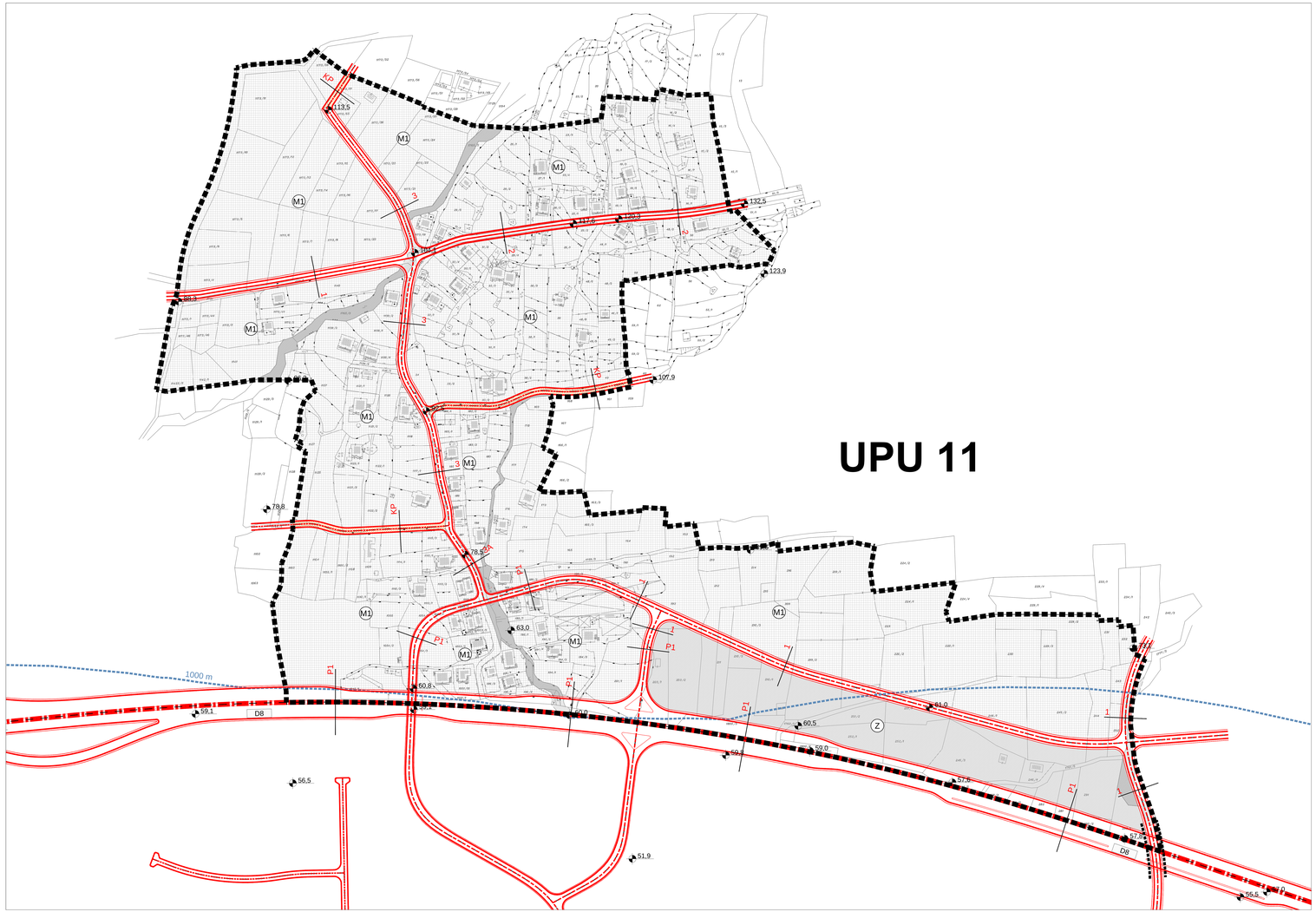

GRANICE

- GRANICA OBUHVATA
- ZAŠTIĆENO OBALNO PODRUČJE MORA (1000 m)

RAZVOJ I UREĐENJE NASELJA

- M1 — MJEŠOVITA NAMJENA M1-pretežito stambena
- Z — ZAŠTITNE ZELENE POVRŠINE
- VODNE POVRŠINE (potoci, bujice)
- VODNE POVRŠINE (potoci, bujice) - sa služnošću puta i korištenja

PROMET

Cestovni promet

OZNAKA CESTE U SKLADU S ODLUKOM O RAZVRSTAVANJU JAVNIH CESTA (NN 66/13)

- D8 — DRŽAVNE CESTE [G.P. Pasjak (gr. R. Slovenije) – Šapjane – Rijeka – Zadar – Split – G.P. Klek (gr. BiH) – G.P. Zaton Doli (gr. BiH) – Dubrovnik – G.P. Karasovići (gr. Crne Gore)]
- GRADSKA MAGISTRALA
- GLAVNA GRADSKA ULICA
- SABIRNE ULICE
- OSTALE ULICE
- GRANICA KORIDORA
- 133.4 — NAČELNE VISINSKE KOTE
- NOGOSTUP
- NADVOŽNJAK
- PODVOŽNJAK
- 1 — OZNAKA PRESJEKA CESTE
- KOLNO-PJEŠAČKA POVRŠINA

KARAKTERISTIČNI PRESJECI PROMETNICA

P1 Profil ceste određen glavnim projektom rekonstrukcije državne ceste D8 koji je izradio Geoprojekt d.d. iz Splita, Sukošanska 43, pod oznakom TKP 16/04-B1 i TKP 16/04-C2 2006. godine.

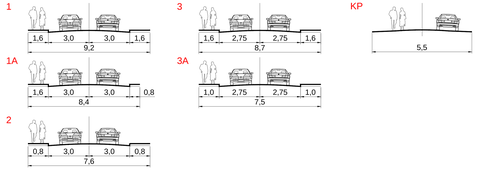

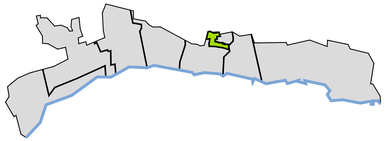

1,0 ha

0 20 40 100 200
25 50 100 200

S

Grad:
GRAD KAŠTELA

Županija:
SPLITSKO-DALMATINSKA ŽUPANIJA

Naziv prostornog plana:
URBANISTIČKI PLAN UREĐENJA KAŠTEL KAMBELOVAC - SJEVER (UPU broj 11)

Naziv kartografskog prikaza:
PROMETNA, ULIČNA I KOMUNALNA INFRASTRUKTURNA MREŽA

PROMET

Broj kartografskog prikaza: **2.1.**	Mjerilo kartografskog prikaza: **1:2000**
Program mjera za unapređenje stanja u prostoru (službeno glasilo): **"Službeni glasnik Grada Kaštela" broj 5-I/06**	Odluka predstavničkog tijela o donošenju plana (službeno glasilo): **"Službeni glasnik Grada Kaštela" broj 18/15**
Javna rasprava (datum objave): **Slobodna Dalmacija 28.svibnja 2015.**	Javni uvid održan: **05.06. - 06.07.2015.g.**
Pečat tijela odgovornog za provođenje javne rasprave:	Odgovorna osoba za provođenje javne rasprave: **Pročelnik: BORIS ŠKARA, dipl.ing.građ.** potpis
Pravna osoba/tijelo koje je izradilo plan: **3E PROJEKTI d.o.o., Maksimirska 81, Zagreb**	
Pečat pravne osobe/tijela koje je izradilo plan:	Odgovorna osoba: **Direktorica: JASNA MATULIĆ, dipl.oec.** potpis
Odgovorni voditelj: **JELENA ŠIMAT, dipl.ing.arh.** potpis	Pečat Odgovornog voditelja:
Stručni tim u izradi plana: JELENA ŠIMAT, dipl.ing.arh. MIRJANA MILOŠEVSKI NTONTOS, dipl.ing.arh. MORANA MANGER, mag.ing.arh. TANJA UDOVČ, mag.ing.prosp.arch. NIKOLINA KREŠO, mag.ing.prosp.arch.	ANTONIJO TIŠLJAR, dipl.ing.prom. DARIJO BILIĆ, mag.ing.el. MATEJ ŽIVKOVIĆ, dipl.oec. VLADIMIR MODRIĆ, dipl.iur. SILVA NESEK, dipl.ing.bioteh.
Pečat predstavničkog tijela:	Predsjednik predstavničkog tijela: **Predsjednik Gradskog vijeća: DENIS IVANOVIĆ, dipl.ing.** potpis
Istovjetnost ovog prostornog plana s izvornikom ovjerava: potpis	Pečat nadležnog tijela: