





URBANISTIČKI PLAN UREĐENJA

# GIRIČIĆ

## 1.0 KORIŠTENJE I NAMJENA POVRŠINA








### GRANICA

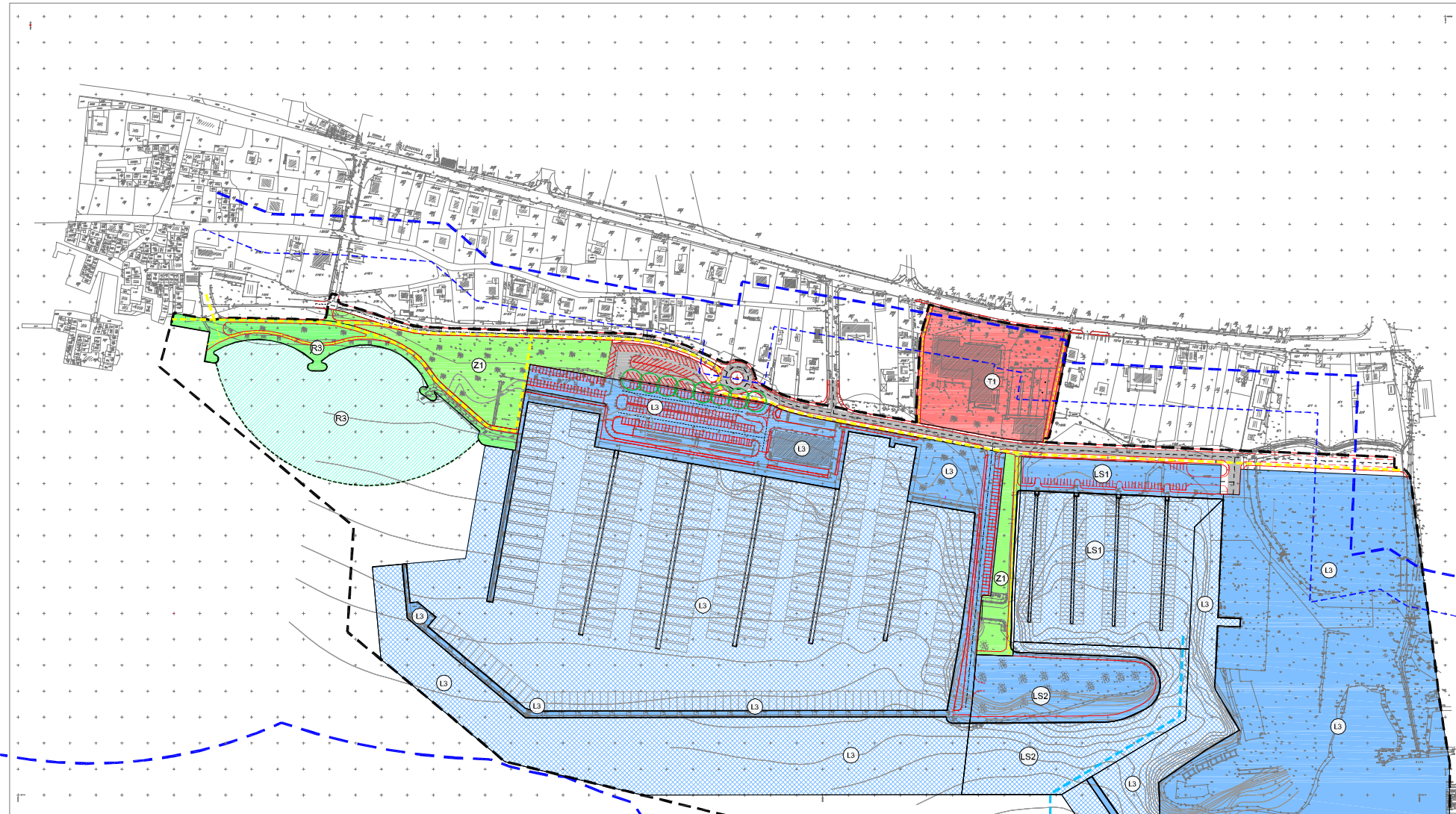
-  OBUHVAT URBANISTIČKOG PLANA UREĐENJA
-  70 m OD OBALNE CRTE
-  100 m OD OBALNE CRTE
-  300 m OD OBALNE CRTE u moru

### KORIŠTENJE I NAMJENA POVRŠINA

-  **LUKA POSEBNE NAMJENE**  
L3 - LUKA NAUČIČKOG TURIZMA - MARINA
-  **ŠPORTSKA LUKA**  
LS1 - ŠPORTSKA LUKA  
LS2 - ŠPORTSKI KLUB (JEDRLIČARSKI)
-  **UGOSTITELJSKO - TURISTIČKA NAMJENA**  
T1 HOTEL
-  **ŠPORTSKO - REKREACIJSKA NAMJENA**  
R3 UREĐENA PLAŽA
-  **JAVNE ZELENE POVRŠINE**  
Z1 PARK, REKREACIJA I OTVOREN JAVNI PROSTORI
-  **POVRŠINA AKVATORIJA U OBUHVATU URBANISTIČKOG PLANA**

### PROMETNE POVRŠINE

-  GLAVNA PRISTUPNA ULICA
-  KOLNO-PJEŠAČKA ULICA
-  KORIDOR U ISTRAŽIVANJU
-  JAVNO PARKIRALIŠTE
-  OBALNA ŠETNICA
-  OSTALI PJEŠAČKI PRAVCI
-  PLOVNI PRISTUP ŠPORTSKOJ LUCI



470/07.

Županija:	SPLITSKO DALMATINSKA
Grad:	KAŠTELA
Naziv prostornog plana:	URBANISTIČKI PLAN UREĐENJA GIRIČIĆ
Naziv kartografskog prikaza:	KORIŠTENJE I NAMJENA POVRŠINA
Broj kartografskog prikaza:	1,0
Mjerilo kartografskog prikaza:	1:2000
Program mjera za unapređenje stanja u prostoru (službeni glasnik):	“Službeni glasnik Grada Kaštela”, broj 5406.
Javna rasprava (datum objave):	“Slobodna Dalmacija”, 18.07.2008.
Prva ponovljena javna rasprava (datum objave):	“Slobodna Dalmacija”, 24.07.2008.
Druga ponovljena javna rasprava (datum objave):	“Slobodna Dalmacija”, 05.09.2010.
Pečat tijela odgovornog za provođenje javne rasprave:	RONALD REJO, dipl. ing. građ. (ime, prezime i potpis)
Suglasnost na plan prema članku 97. Zakona o prostornom uređenju i gradnji (“Narodne novine” br.2607), broj suglasnosti klasa: 350-0210-1394	datum: 24.11.2010.
Pravna osoba/tijelo koje je izradilo plan:	URBOS d.o.o SPLIT Biro za prostorno planiranje, urbanizam i zaštitu okoliša
Pečat pravne osobe/tijela koje je izradilo plan:	GORDANA RADMAN, dipl. ing. arh. (ime, prezime i potpis)
Koordinator planic:	GORDANA RADMAN, dipl. ing. arh.
Stuženi tim u izradi plana:	1. GORDANA RADMAN, dipl. ing. arh. 5. dječ. ZORAN RADMAN, arh. i odn. 2. MAJA MADRACA, dipl. inž. 6. IVANA BUKIĆ, dipl. inž. 3. HRVOJE BOTA, dipl. ing. arh. 7. JELENA BOROTA, ing. arh. 4. IVIČA BANČIĆ, dipl. ing. pometa 8. SEKA BOJE, arh. bitn.
Pečat predstavnika tijela:	DARKO VARNICA, dipl. jur. (ime, prezime i potpis)
Istovjetnost ovog prostornog plana s izvornikom ovjerenic:	Pečat nadležnog tijela (ime, prezime i potpis)