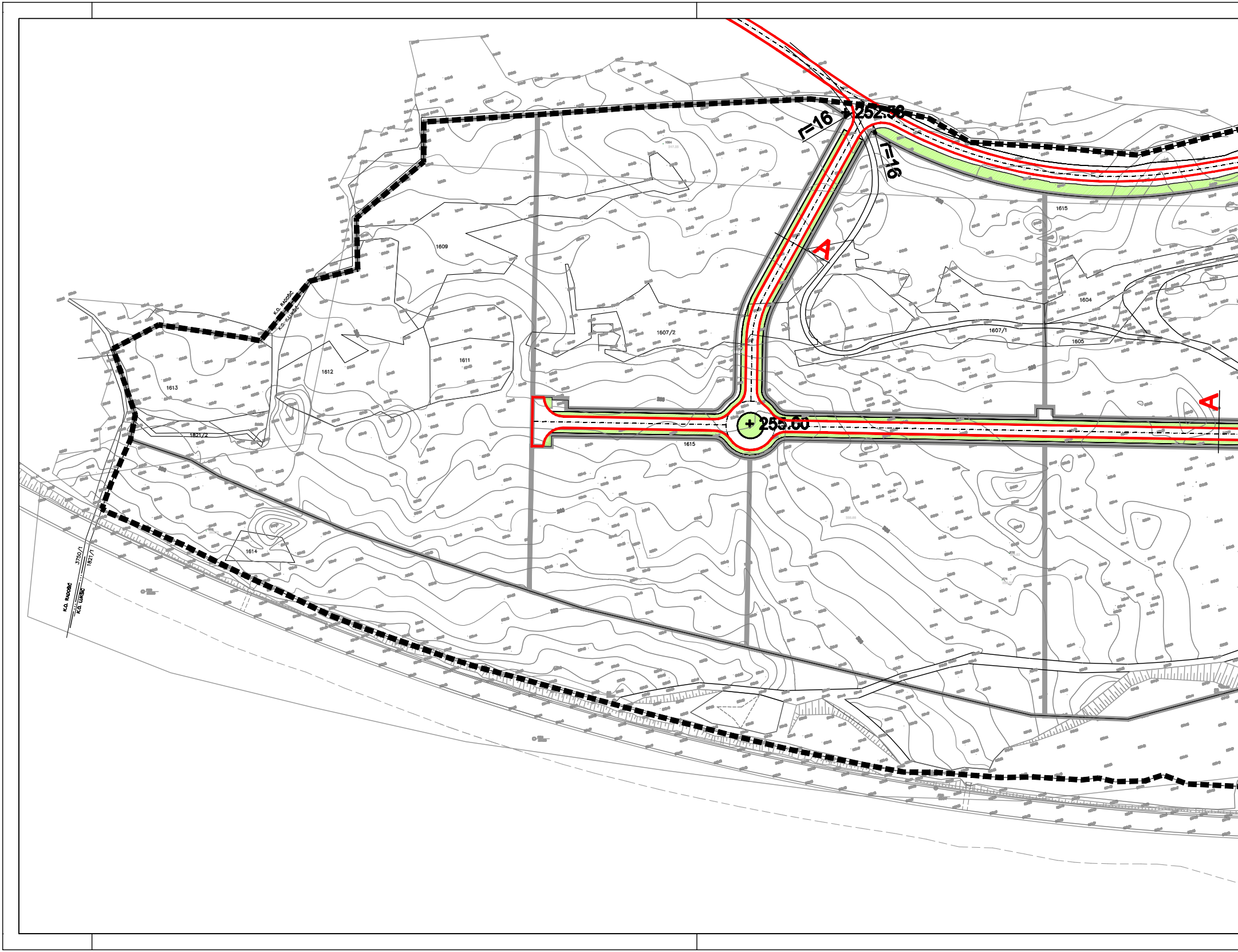
r=16
252.38
r=16
A
255.60
A
1609
1607/2
1615
1604
1607/1
1605
1611
1612
1613
1821/2
1615
1614
K.O. RADOŠIĆ
K.O. KLJAKOVIĆ
3750/1
1821/1
K.O. RADOŠIĆ
K.O. LUKŠIĆ

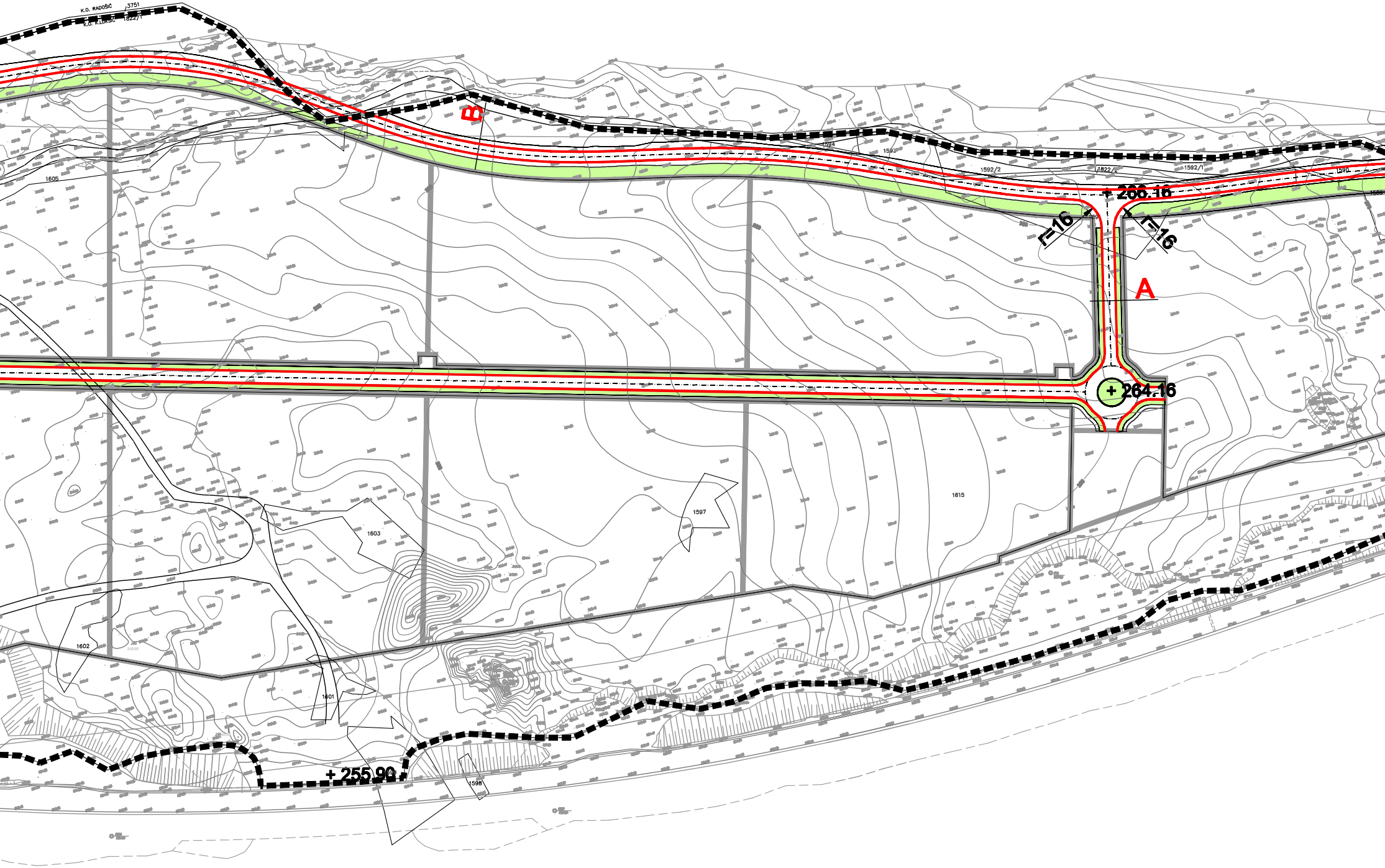
K.O. RADOŠIĆ
3751
K.O. K.LUKŠIĆ
1822/1
B
1605
1594
1593
1592/2
1822/1
1592/1
1590
1589
+ 266.16
r=16
r=16
A
+ 264.16
1615
1597
1603
1602
1601
+ 255.90
1598

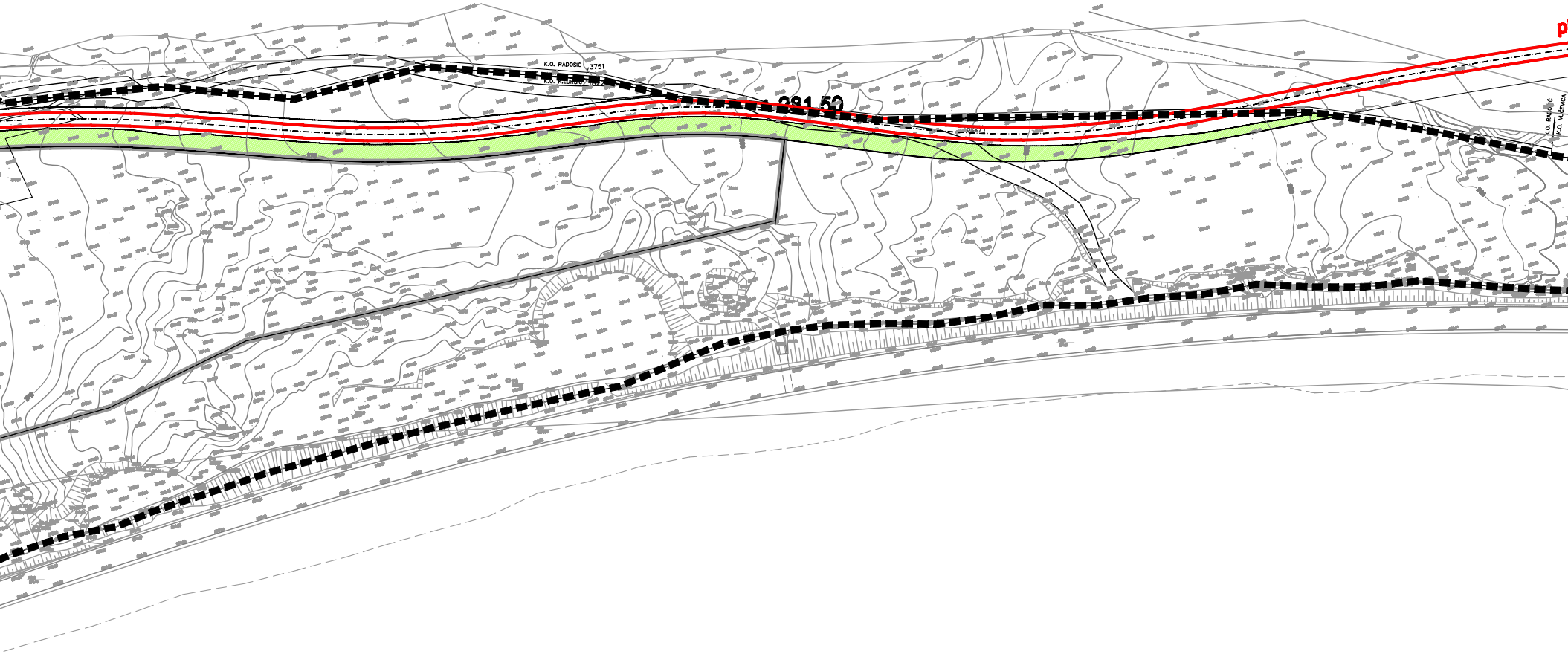
K.O. RADOŠIĆ
3751
K.O. K.LUKŠIĆ
281.50
K.O. RADOŠIĆ
K.O. VUČEVICA
p

KARAKTERISTIČAN POPREČNI PRESJEK A-A M 1:200

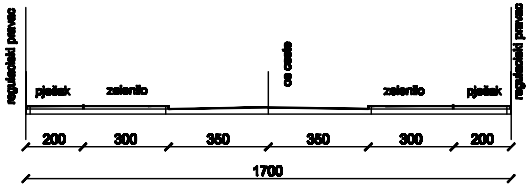
regulacijski pravac
pješak
zelenilo
os ceste
zelenilo
pješak
regulacijski pravac
200
300
350
350
300
200
1700

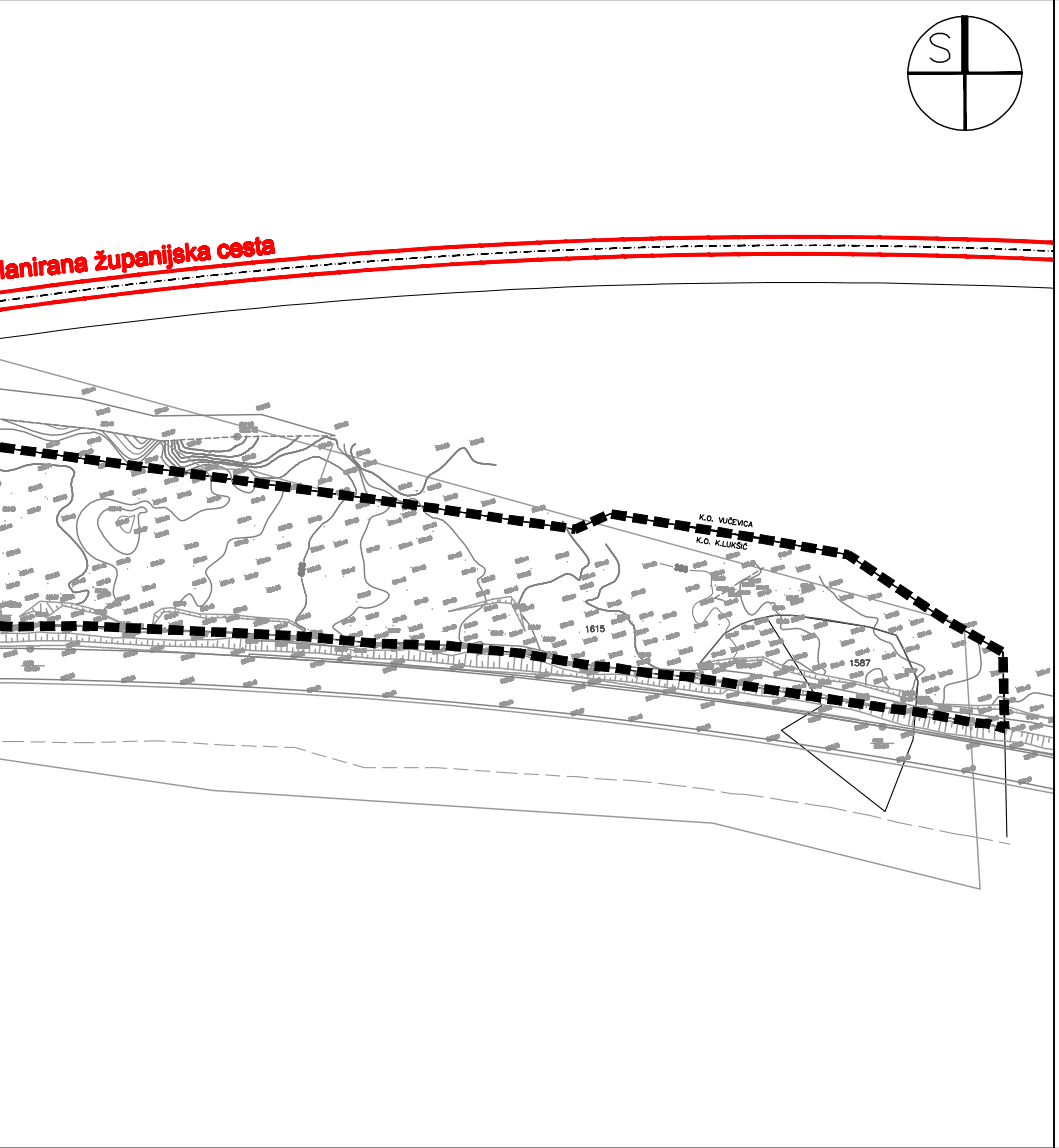
S
lanirana županijska cesta
K.O. VUČEVICA
K.O. K.LUKŠIĆ
1615
1587

TUMAČ PLANSKOG ZNAKOVLJA

GRANICE

▪▪▪▪▪	OBUHVAT PLANA

PROMET

🟥	KOLNA PROMETNICA
🟩	ZELENE POVRŠINE
A	OZNAKA PRESJEKA CESTE
r=16	RADIJUS ZAKRIVLJENOSTI
+106,20	APROKSIMATIVNA VISINSKA KOTA

KARAKTERISTIČAN POPREČNI PRESJEK B-B M 1:200

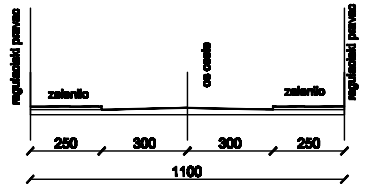
regulacioni pravac
zelenilo
os ceste
zelenilo
regulacioni pravac
250
300
300
250
1100

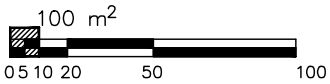
100 m^2
0 5 10 20
50
100

GRAD KAŠTELA
URBANISTIČKI PLAN UREĐENJA RADNE ZONE KAŠTEL LUKŠIĆ (UPU br.27)

2. PROMETNA, ULIČNA I KOMUNALNA INFRASTRUKTURNA MREŽA

Županija: Grad:	**SPLITSKO-DALMATINSKA** **KAŠTELA**
Naziv prostornog plana:	**URBANISTIČKI PLAN UREĐENJA** **RADNE ZONE KAŠTEL LUKŠIĆ (UPU br.27)**
Naziv kartografskog prikaza:	**PROMET**
Broj kartografskog prikaza **2.1.**	Mjerilo kartografskog prikaza **1 : 2000**
Program mjera za unapređenje stanja u prostoru: "Službeni glasnik Grada Kaštela" br. 5-I/2006.	Odluka predstavničkog tijela o donošenju plana: "Službeni glasnik Grada Kaštela" br. 16/13.
Javna rasprava (datum objave): "Službeni glasnik Grada Kaštela" br. 08/13. (09. 05. 2013.) "www. kastela.hr." (08.05.2013.)	Javni uvid održan: od: 17.05. 2013. do: 17.06. 2013.
Pečat upravnog tijela odgovornog za provođenje javne rasprave: M.P.	Odgovorna osoba za provođenje javne rasprave: .... Privremeni pročelnik: Boris Škara, dipl.ing.građ.
Pravna osoba koja je izradila plan:	ARHEO d.o.o. Tomislavova 11, Zagreb
Pečat pravne osobe koja je izradila plan: M.P.	Odgovorna osoba: .... Direktor : Mario Pezelj, dipl. ing. arh. - ovlašteni arhitekt urbanist
Odgovorni voditelj izrade plana :	Aron Varga, dipl.ing.arh., ovlašteni arh.
Stručni tim u izradi plana: Aron Varga, dipl.ing.arh.- ovlašteni arhitekt Mario Pezelj, dipl.ing.arh., -ovlašteni arhitekt urbanist Branimir Fojs, dipl.ing.arh.- ovlašteni arhitekt Robert Jakovina, dipl. ing. - ovlašteni arhitekt Antonijo Baković, dipl.ing.građ. - ovlašteni ing. građ. Josip Horvat, dipl.ing. prom.	Jelena Luketa, dipl.ing.arh. Ana Staničić, dipl.ing.arh. Damir Batarelo, dipl.iur. Vesna Pezelj, dipl. sociolog Vera Varga, dipl. biolog
Pečat gradskog vijeća: M.P.	Predsjednik gradskog vijeća: .... Denis Ivanović, dipl. ing. v. r.
Istovjetnost prostornog plana s izvornikom ovjerava:	Pečat nadležnog tijela: M.P.