1,0 ha

0,25 ha

0 20 40 100 200m

MJ 1:2000

GRANICE

- GRANICA OBUHVATA
- ZAŠTIĆENO OBALNO PODRUČJE MORA (ZOP)

RAZVOJ I UREĐENJE NASELJA

- M1 MJEŠOVITA NAMJENA M1-pretežito stambena
- M7 MJEŠOVITA NAMJENA M7-pretežito poslovna
- D2 JAVNA I DRUŠTVENA NAMJENA D2 - socijalna
- K GOSPODARSKA NAMJENA - POSLOVNA K - trgovačka i uslužna, K3 - komunalno servisna
- GROBLJE
- IS POVRŠINE INFRASTRUKTURE
- Z1 JAVNE ZELENE POVRŠINE Z1 - javni park
- Z ZAŠTITNE ZELENE POVRŠINE
- VODNE POVRŠINE (potoci, bujice)
- VODNE POVRŠINE (potoci, bujice) - sa služnošću puta

PROMET

Cestovni promet

- GRADSKA MAGISTRALA
- GLAVNE GRADSKE ULICE
- SABIRNE ULICE
- OSTALE ULICE
- GRANICA KORIDORA CESTE
- NOGOSTUP
- KOLNO-PJEŠAČKE POVRŠINE
- P JAVNO PARKIRALIŠTE
- A OZNAKA PRESJEKA CESTE
- 133.4 NAČELNE VISINSKE KOTE
- BENZINSKA POSTAJA

presjek A-A

presjek C-C

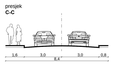

presjek B-B

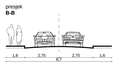

presjek D-D



presjek (kolno-pješačke površine) E-E

presjek (kolno-pješačke površine) F-F

presjek G-G



presjek H-H

Grad:
GRAD KAŠTELA

Županija:
SPLITSKO-DALMATINSKA ŽUPANIJA

Naziv prostornog plana:
URBANISTIČKI PLAN UREĐENJA KAŠTEL NOVI - KAŠTEL STARI (UPU br.5)

Naziv kartografskog prikaza:
PROMETNA, ULIČNA I KOMUNALNA INFRASTRUKTURNA MREŽA

PROMET

Broj kartografskog prikaza: **2.1.**	Mjerilo kartografskog prikaza: **1:2000**
Program mjera za unapređenje stanja u prostoru (službeno glasilo): **"Službeni glasnik Grada Kaštela" broj 5-I/06**	Odluka predstavničkog tijela o donošenju plana (službeno glasilo): **"Službeni glasnik Grada Kaštela" broj 18/15**
Javna rasprava (datum objave): **Slobodna Dalmacija 17.prosinca 2009.**	Javni uvid održan: **28.12.2009. - 29.01.2010.**
Ponovna javna rasprava (datum objave): **Slobodna Dalmacija 27.svibnja 2015.**	Ponovni javni uvid održan: **05.06.2015. - 06.07.2015.**
Pečat tijela odgovornog za provođenje javne rasprave:	Odgovorna osoba za provođenje javne rasprave: **Pročelnik: BORIS ŠKARA, dipl.ing.građ.** potpis
Pravna osoba/tijelo koje je izradilo plan: **3E PROJEKTI d.o.o., Maksimirska 81, Zagreb**	
Pečat pravne osobe/tijela koje je izradilo plan:	Odgovorna osoba: **Direktorica: JAŠNA MATULIĆ, dipl.oec.** potpis
Odgovorni voditelj: **JELENA ŠIMAT, dipl.ing.arh.** potpis	Pečat Odgovornog voditelja:
Stručni tim u izradi plana: JELENA ŠIMAT, dipl.ing.arh. MIRJANA MILOŠEVSKI NTONTOS, dipl.ing.arh. MORANA MANGER, mag.ing.arh. TANJA UDOVČ, mag.ing.prosp.arch. NIKOLINA KREŠO, mag.ing.prosp.arch.	ANTONIJO TIŠLJAR, dipl.ing.prom. DARIJO BILIĆ, mag.ing.el. MATEJ ŽIVKOVIĆ, dipl.oec. VLADIMIR MODRIĆ, dipl.iur. SILVA NESEK, dipl.ing.bioteh.
Pečat predstavničkog tijela:	Predsjednik predstavničkog tijela: **Predsjednik Gradskog vijeća: DENIS IVANOVIĆ, dipl.ing.** potpis
Istovjetnost ovog prostornog plana s izvornikom ovjerava: potpis	Pečat nadležnog tijela:

29/07/2015