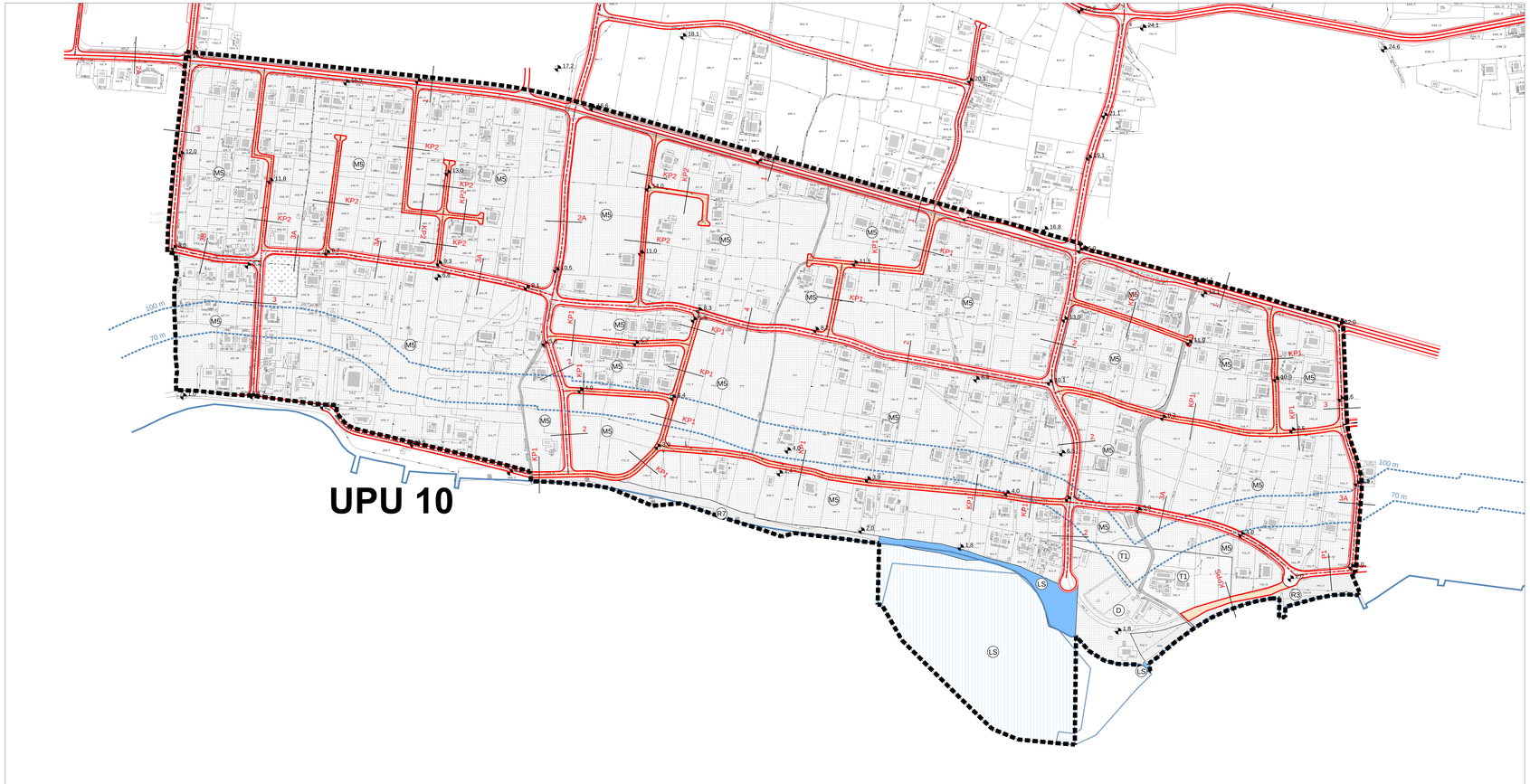

GRANICE

- GRANICA OBUHVATA
- OBALNA LINIJA
- ZAŠTIĆENO OBALNO PODRUČJE MORA (70 i 100 m od obalne linije)
- GRANICA (NA MORU) ZONE ZAHVATA OBLIKOVANJA OBALNE CRTE shematski prikaz preuzet iz GUP-a

RAZVOJ I UREĐENJE NASELJA

- MS — MJEŠOVITA NAMJENA M5-ugostiteljsko- turistička i stambena
- D — JAVNA I DRUŠTVENA NAMJENA D-upravno
- T1 — GOSPODARSKA NAMJENA - UGOSTITELJSKO-TURISTIČKA T1-hotel
- R — ŠPORTSKO-REKREACUSKA NAMJENA R3 - uređena plaža, R7 - prirodna plaža
- IS — POVRŠINE INFRASTRUKTURNIH SUSTAVA
- GROBLJE
- VODNE POVRŠINE (potoci, bujice)
- VODNE POVRŠINE (potoci, bujice) - sa služnošću puta i korištenja

PROMET

Cestovni promet

- GLAVNA GRADSKA ULICA
- SABIRNE ULICE
- OSTALE ULICE
- GRANICA KORIDORA
- 133,4 — NAČELNE VISINSKE KOTE
- NOGOSTUP
- 1 — OZNAKA PRESJEKA CESTE
- KOLNO-PJEŠAČKA POVRŠINA
- P — JAVNO PARKIRALIŠTE

KARAKTERISTIČNI PRESJECI PROMETNICA

KPPS — Postojeće stanje

P1 — Profil ceste određen idejnim rješenjem UREĐENJE OBALE U KAŠTEL KAMBELOVCU koji je izradio TRIVIUM d.o.o. Stepinčeva 14, Split, T.D. 39 / 07 travanj, 2007. god.

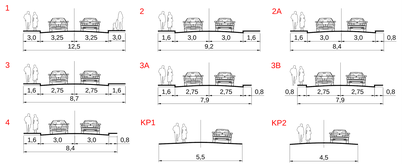

Pomorski promet

- LS — MORSKA LUKA POSEBNE NAMJENE za djelatnost: Ls - Športska luka (akvatorij / kopneni dio)

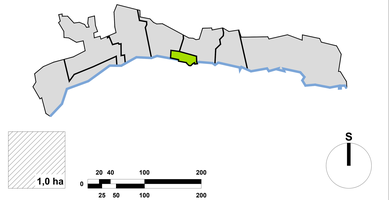

Grad:
GRAD KAŠTELA

Županija:
SPLITSKO-DALMATINSKA ŽUPANIJA

Naziv prostornog plana:
URBANISTIČKI PLAN UREĐENJA KAŠTEL LUKŠIĆ - KAŠTEL KAMBELOVAC 2 (UPU broj 10)

Naziv kartografskog prikaza:
PROMETNA, ULIČNA I KOMUNALNA INFRASTRUKTURNA MREŽA

PROMET

Broj kartografskog prikaza: **2.1.**	Mjerilo kartografskog prikaza: **1:2000**
Program mjera za unapređenje stanja u prostoru (službeno glasilo): **"Službeni glasnik Grada Kaštela" broj 5-I/06**	Odluka predstavničkog tijela o donošenju plana (službeno glasilo): **"Službeni glasnik Grada Kaštela" broj 18/15**
Javna rasprava (datum objave): **Slobodna Dalmacija 28.svibnja 2015.**	Javni uvid održan: **05.06. - 06.07.2015.g.**
Pečat tijela odgovornog za provođenje javne rasprave:	Odgovorna osoba za provođenje javne rasprave: **Pročelnik: BORIS ŠKARA, dipl.ing.građ.** potpis
Pravna osoba/tijelo koje je izradilo plan: **3E PROJEKTI d.o.o., Maksimirska 81, Zagreb** Pečat pravne osoba/tijela koje je izradilo plan:	Odgovorna osoba: **Direktorica: JASNA MATULIĆ, dipl.oec.** potpis
Odgovorni voditelj: **JELENA ŠIMAT, dipl.ing.arh.** potpis	Pečat Odgovornog voditelja:
Stručni tim u izradi plana: JELENA ŠIMAT, dipl.ing.arh. MIRJANA MILOŠEVSKI NTONTOS, dipl.ing.arh. MORANA MANGER, mag.ing.arh. TANJA UDOVČ, mag.ing.prosp.arch. NIKOLINA KREŠO, mag.ing.prosp.arch.	ANTONIJO TIŠLJAR, dipl.ing.prom. DARIJO BILIĆ, mag.ing.el. MATEJ ŽIVKOVIĆ, dipl.oec. VLADIMIR MODRIĆ, dipl.iur. SILVA NESEK, dipl.ing.bioteh.
Pečat predstavničkog tijela:	Predsjednik predstavničkog tijela: **Predsjednik Gradskog vijeća: DENIS IVANOVIĆ, dipl.ing.** potpis
Istovjetnost ovog prostornog plana s izvornikom ovjerava: potpis	Pečat nadležnog tijela: